Overzicht Oud Well

SCHAAL 1 : 1000

Legenda

- Bestaande situatie
- Kadastrale grens
- As waterkering
- As weg
- 16.45 Ontwerphoogte waterkering
- Groene waterkerende constructie met talud (1:3 / 1:3)
- Beheer- / onderhoudspaden dijken 2.5m / 4.5m
- Ruimtereservering waterhuishouding Watergang / Greppel
- Binnendijkse grondaanpassing
- Buitendijkse grondaanpassing
- Harde waterkerende constructie
- Beheer- / onderhoudspaden harde waterkerende constructie 1.0m
- Duikers t.b.v uitwateringskunstwerk
- Pompopstellocatie (3.5x20m) t.p.v. uitwateringskunstwerk
- 200.000 Metrering waterkering
- Rijbaan
- Berm
- Voetpad
- Ruimtereservering keervoorziening
- Te verwijderen objecten
- Obstakelvrije zone harde waterkerende constructie 4.0m
- Werkstroken (5m)
- Transportstroken (5m)

DISCLAIMER:
De hoogte zoals opgenomen in de tekeningen en dwarsprofielen, zijn de ontwerphoogten. De aanleg- / oplevershoogte zal hoger zijn als gevolg van zettingen en afwatering.



ALM-AS-Weg-Dijkvak 1 en 3 4
Lengteprofiel as ALM-AS-Weg-Dijkvak 1 en 3
Metrering 0.000 tot 627.310

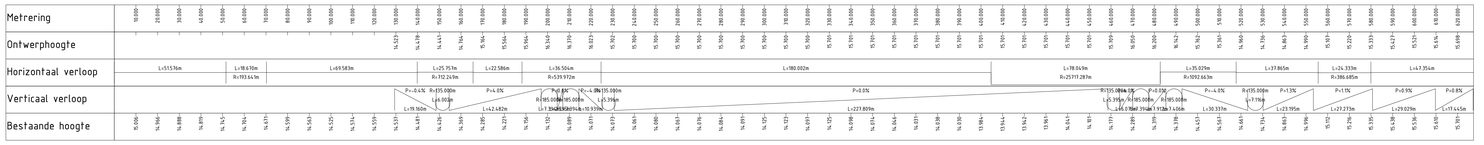

Referentiebestanden & xrefs:

- BJ1000-RHD-ZZ-TOP-M2-Y-0001
- BJ1000-RHD-ZZ-KAD-M2-Y-0001
- BJ1000-RHD-C0-XRF-M2-Y-0001
- BJ1000-RHD-ZZ-XRF-M2-W-0002
- BJ1000-RHD-ZZ-XRF-M2-W-0001
- BJ1000-RHD-ZZ-XRF-M2-C-0001
- BJ1000-RHD-ZZ-DWF-SK-W-0001
- BJ1000-RHD-D1-XRF-M2-W-0001
- BJ1000-RHD-D2-XRF-M2-W-0001
- BJ1000-RHD-D1-XRF-M2-H-0001
- BJ1000-RHD-D1-XRF-M2-W-1001
- BJ1000-RHD-D1-XRF-M2-W-2001
- BJ1000-RHD-D1-XRF-M2-H-3001
- BJ1000-RHD-D1-XRF-M2-W-3001
- BJ1000-RHD-C0-XRF-DG-Z-0001-Legenda
- Contour Wellse Molenbeek (Vervallen)
- BJ1000-RHD-D1-XRF-M2-Z-0001

Algemene opmerkingen:

- Maten in meters tenzij anders aangegeven
- Materiaalmaten in mm, tenzij anders aangegeven
- Diameters in mm, tenzij anders aangegeven
- Hoogtemaatvoering in meters t.o.v. NAP
- Hoeken aangegeven in graden
- Coördinaten in meters t.o.v. rijksdriehoekenstelsel

Locatie

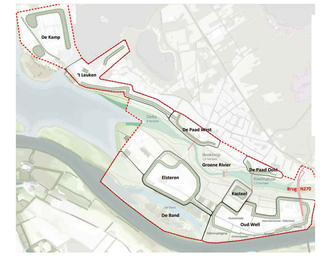

0 10 20 30 40m
schaal 1:1000

1.0	Update n.a.v. wijzigingen stuurgroep	LVA	DHE	DHE	13-03-2025
0.1	Eerste Uitgave	LVA	WKL		07-10-2024
revisie	omschrijving	getekend	gecontroleerd	akkoord	datum

opdrachtgever
Waterschap Limburg

waterschap limburg
met de omgeving, voor de omgeving

project
Gebiedsontwikkeling Groene Rivier Well

omschrijving
Werk- en transportstroken
Dijkring 60-2, Oud Well
VO2

Royal HaskoningDHV
Enhancing Society Together
HaskoningDHV Nederland B.V.
Water&Maritime

documentstatus: Definitief
documentversie: 1.0

projectnummer / tekeningnummer
BJ1000-RHD-D1-TEK-DG-W-0011

formaat A0 | schaal Zie tek. | fase VO2 | bladnr. 1 | van 1

© Royal HaskoningDHV
Alle rechten rust het recht voorbehouden. Niets uit deze uitgave mag worden vermenigvuldigd en/of openbaar gemaakt door middel van druk, fotokopie, microfilm of op welke andere wijze ook, zonder voorafgaande schriftelijke toestemming van de auteursrechthebbende. Het gebruik van deze uitgave door derden voor eigen oefening of studie is toegestaan.

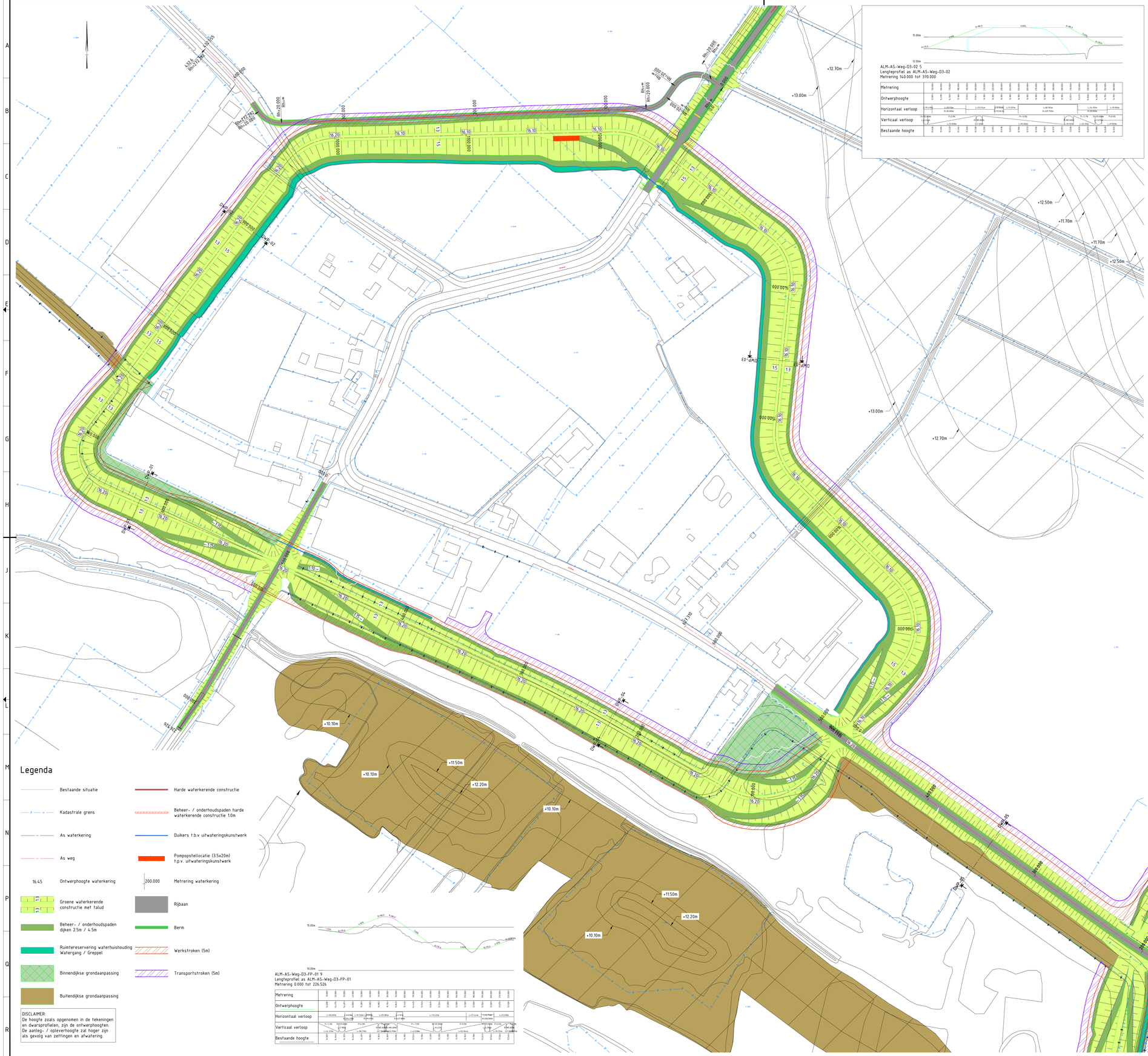
Rhn=20.000
Rhn=m
Rhn=25.000
Rhn=272.500
Rhn=270.000
000 02-100
000 02-200
000 02-300
000 02-400
000 02-500
000 02-600
000 02-700
000 02-800
000 02-900
000 03-100
000 03-200
000 03-300
000 03-400
000 03-500
000 03-600
000 03-700
000 03-800
000 03-900
000 04-100
000 04-200
000 04-300
000 04-400
000 04-500
000 04-600
000 04-700
000 04-800
000 04-900
000



ALM-AS-Weg-Dijkvak 4 C ('t Leuken)
Lengteprofiel as ALM-AS-Weg-Dijkvak 4 C ('t Leuken)
Metrering 200.000 tot 750.000

| | | |

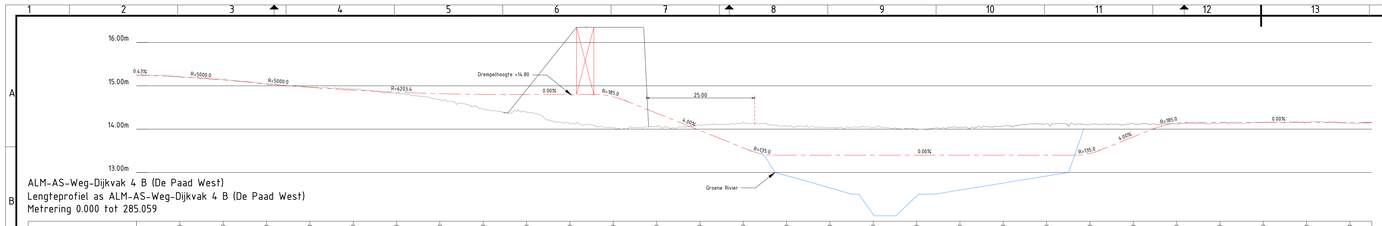

ALM-AS-Weg-Dijkvak 4 B (De Paad West)
Lengteprofiel as ALM-AS-Weg-Dijkvak 4 B (De Paad West)
Metrering 0.000 tot 285.059

Metrering	10.000	20.000	30.000	40.000	50.000	60.000	70.000	80.000	90.000	100.000	110.000	120.000	130.000	140.000	150.000	160.000	170.000	180.000	190.000	200.000	210.000	220.000	230.000	240.000	250.000	260.000	270.000	280.000		
Ontwerphoogte	15.203	15.134	15.065	14.964	14.899	14.851	14.818	14.802	14.800	14.800	14.764	14.749	14.749	14.749	14.749	14.749	14.749	14.749	14.749	14.749	14.749	14.749	14.749	14.749	14.749	14.749	14.749	14.749		
Horizontaal verloop	L=70.289m				L=79.018m R=302.905m						L=117.080m																		L=18.672m R=212.435m	
Verticaal verloop	P=0.43% L=6.80m	R=5000.000m L=29.639m	R=5000.000m L=9.207m	R=6203.426m L=43.813m	P=0.0% L=20.479m	R=185.000m L=3.600m	P=-4.0% L=28.600m	R=135.000m L=5.600m	P=0.0% L=69.839m			R=135.000m L=5.396m	P=4.0% L=12.486m	R=185.000m L=7.394m	P=0.0% L=43.009m										P=-8.0% L=4.000m					
Bestaande hoogte	15.203	15.134	15.065	14.980	14.918	14.885	14.872	14.891	14.919	14.798	14.744	14.725	13.601	13.300	13.300	13.300	13.300	13.300	13.300	13.300	13.300	13.300	13.300	13.300	13.300	13.300	13.300	13.300		

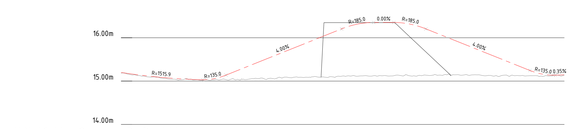

ALM-AS-Weg-Overgang-De Paad West
Lengteprofiel as ALM-AS-Weg-Overgang-De Paad West
Metrering 0.000 tot 102.256

Metrering	10.000	20.000	30.000	40.000	50.000	60.000	70.000	80.000	90.000	100.000	
Ontwerphoogte	15.186	15.136	15.311	15.373	14.973	14.959	14.928	15.018	15.478	15.131	
Horizontaal verloop	L=35.198m			L=19.510m R=89.482m		L=23.161m		L=10.530m R=25.862m		L=14.253m	
Verticaal verloop	R=1515.872m L=18.386m	R=135.000m L=5.815m	P=4.0% L=26.630m		R=185.000m L=7.600m	P=0.0% L=6.564m	R=185.000m L=3.600m	P=-4.0% L=24.009m		R=135.000m L=5.814m	P=0.35% L=0.000m
Bestaande hoogte	15.186	15.120	15.054	15.091	15.172	15.124	15.142	15.140	15.119	15.131	15.131



Dwarsprofiel DWP-01
Schaal 1:200

Hoogte nieuwe situatie	13.85	16.35	16.35	16.35	16.35	16.35	16.35	16.35	16.35	16.35	16.35	16.35	16.35	16.35	16.35	16.35	16.35	16.35	16.35	16.35	16.35	16.35	16.35	16.35	16.35	16.35	16.35	16.35	16.35	14.43
Afstand nieuwe situatie	-34.57	-33.73	-31.79	-31.49	-31.06	-30.62	-30.43	-30.34	-30.26	-30.04	-29.95	-29.88	-29.76	-29.63	-29.56	-29.50	-29.43	-29.37	-29.30	-29.24	-29.17	-29.11	-29.04	-28.98	-28.91	-28.85	-28.78	-28.72	-28.65	21.55
Hoogte bestaande situatie	13.85	14.99	14.99	14.99	14.99	14.99	14.99	14.99	14.99	14.99	14.99	14.99	14.99	14.99	14.99	14.99	14.99	14.99	14.99	14.99	14.99	14.99	14.99	14.99	14.99	14.99	14.99	14.99	14.99	14.43
Afstand bestaande situatie	-34.57	-33.73	-31.79	-31.49	-31.06	-30.62	-30.43	-30.34	-30.26	-30.04	-29.95	-29.88	-29.76	-29.63	-29.56	-29.50	-29.43	-29.37	-29.30	-29.24	-29.17	-29.11	-29.04	-28.98	-28.91	-28.85	-28.78	-28.72	-28.65	21.55

Dwarsprofiel DWP-02
Schaal 1:200

Hoogte nieuwe situatie	13.85	16.35	16.35	16.35	16.35	16.35	16.35	16.35	16.35	16.35	16.35	16.35	16.35	16.35	16.35	16.35	16.35	16.35	16.35	16.35	16.35	16.35	16.35	16.35	16.35	16.35	16.35	16.35	16.35	14.27
Afstand nieuwe situatie	-34.57	-33.73	-31.79	-31.49	-31.06	-30.62	-30.43	-30.34	-30.26	-30.04	-29.95	-29.88	-29.76	-29.63	-29.56	-29.50	-29.43	-29.37	-29.30	-29.24	-29.17	-29.11	-29.04	-28.98	-28.91	-28.85	-28.78	-28.72	-28.65	21.71
Hoogte bestaande situatie	13.85	13.31	13.52	13.85	13.52	13.36	13.52	13.86	13.52	13.86	13.42	13.42	13.42	13.42	13.42	13.42	13.42	13.42	13.42	13.42	13.42	13.42	13.42	13.42	13.42	13.42	13.42	13.42	13.42	14.27
Afstand bestaande situatie	-34.57	-33.98	-32.14	-31.98	-31.65	-31.29	-31.14	-31.14	-30.98	-30.76	-30.59	-30.42	-30.26	-30.09	-29.93	-29.76	-29.60	-29.43	-29.27	-29.10	-28.94	-28.77	-28.61	-28.44	-28.28	-28.11	-27.95	-27.78	-27.62	21.71

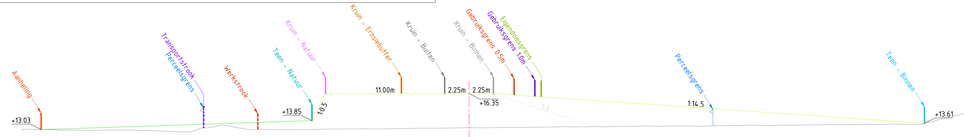

Dwarsprofiel DWP-03
Schaal 1:200

Hoogte nieuwe situatie	16.35	16.35	16.35	16.35	16.35	16.35	16.35	16.35	16.35	16.35	16.35	16.35	16.35	16.35	16.35	16.35	16.35	16.35	16.35	16.35	16.35	16.35	16.35	16.35	16.35	16.35	16.35	16.35	16.35	16.35
Afstand nieuwe situatie	-34.57	-33.73	-31.79	-31.49	-31.06	-30.62	-30.43	-30.34	-30.26	-30.04	-29.95	-29.88	-29.76	-29.63	-29.56	-29.50	-29.43	-29.37	-29.30	-29.24	-29.17	-29.11	-29.04	-28.98	-28.91	-28.85	-28.78	-28.72	-28.65	-28.59
Hoogte bestaande situatie	13.85	13.31	13.52	13.85	13.52	13.36	13.52	13.86	13.52	13.86	13.42	13.42	13.42	13.42	13.42	13.42	13.42	13.42	13.42	13.42	13.42	13.42	13.42	13.42	13.42	13.42	13.42	13.42	13.42	13.42
Afstand bestaande situatie	-34.57	-33.98	-32.14	-31.98	-31.65	-31.29	-31.14	-31.14	-30.98	-30.76	-30.59	-30.42	-30.26	-30.09	-29.93	-29.76	-29.60	-29.43	-29.27	-29.10	-28.94	-28.77	-28.61	-28.44	-28.28	-28.11	-27.95	-27.78	-27.62	-27.46



Overzicht De Paad West
SCHAAL 1 : 1000

Legenda

- Bestaande situatie
- Kadastrale grens
- As waterkering
- As weg
- 16.45 Ontwerphoogte waterkering
- Groene waterkerende constructie met talud
- Beheer- / onderhoudspaden dijken 2.5m / 4.5m
- Ruimtereservering waterhuishouding Watergang / Greppel
- Binnendijkse grondaanpassing
- Buitendijkse grondaanpassing
- Harde waterkerende constructie
- Beheer- / onderhoudspaden harde waterkerende constructie 1.0m
- Duikers t.b.v uitwateringskunstwerk
- Pompopstellocatie (3.5x20m) t.p.v. uitwateringskunstwerk
- 200.000 Metrering waterkering
- Rijbaan
- Berm
- Ruimtereservering keervoorziening
- Grondkerende constructie
- Obstakelvrije zone waterkeringen
- Werkstroken (5m)
- Transportstroken (5m)

DISCLAIMER:
De hoogte zoals opgenomen in de tekeningen en dwarsprofielen, zijn de ontwerphoogten. De aanleg- / opleverhoogte zal hoger zijn als gevolg van zetthingen en afwatering.

Referentiebestanden & xrefs:

- BJ1000-RHD-ZZ-TOP-M2-Y-0001
- BJ1000-RHD-ZZ-KAD-M2-Y-0001
- BJ1000-RHD-CO-XRF-M2-W-0001
- BJ1000-RHD-ZZ-XRF-M2-W-0002
- BJ1000-RHD-ZZ-XRF-M2-W-0001
- BJ1000-RHD-ZZ-XRF-M2-C-0001
- BJ1000-RHD-ZZ-DWP-SK-W-0001
- BJ1000-RHD-D4-XRF-M2-W-0001
- BJ1000-RHD-D4-XRF-M2-H-0001
- BJ1000-RHD-D3-XRF-M2-W-0001
- BJ1000-RHD-D3-XRF-M2-H-0001
- BJ1000-RHD-D1-XRF-M2-W-0001
- BJ1000-RHD-CO-XRF-DG-Z-0001-Legenda
- BJ1000-RHD-D4-XRF-M3-Z-0001
- BJ1000-RHD-D3-XRF-M2-Z-0001
- BJ1000-RHD-D1-XRF-M2-Z-0001

Algemene opmerkingen:

- Mafen in meters tenzij anders aangegeven
- Materiaalmaten in mm, tenzij anders aangegeven
- Diameters in mm, tenzij anders aangegeven
- Hoogtemaatvoering in meters t.o.v. NAP
- Hoeken aangegeven in graden
- Coördinaten in meters t.o.v. rijksdriehoekenstelsel

Locatie

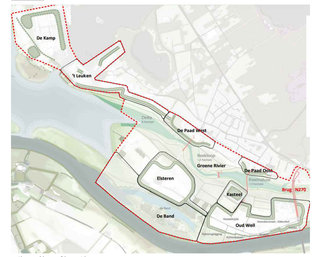

revisie	omschrijving	getekend	gecontroleerd	akkoord	datum
1.0	Update n.a.v. wijzigingen stuurgroep	LVA	DHE	DHE	13-03-2025
0.1	Eerste uitgave	LVA			07-10-2024

opdrachtgever: Waterschap Limburg

project: Gebiedsontwikkeling Groene Rivier Well

omschrijving: Werk- en transportstroken
Dijkring 60-1: Nieuw Well, De Paad West
VO2

Royal HaskoningDHV
Enhancing Society Together
HaskoningDHV Nederland B.V.
Water&Maritime

documentstatus: Definitief
documentversie: 1.0

projectnummer / tekeningnummer: BJ1000-RHD-D4-TEK-DG-W-0013

formaat	schaal	fase	bladnr.	van
A0	Zie tek.	VO2	1	1

© Royal HaskoningDHV
Alle tekeningen, ontwerpen en documentatie, waaronder begrepen alle in- en uitvoerbestanden daarvan, die door Royal HaskoningDHV worden vervaardigd, zijn eigendom van Royal HaskoningDHV en mogen zonder voorafgaande schriftelijke toestemming van Royal HaskoningDHV niet worden gebruikt, gekopieerd, gewijzigd, openbaar gemaakt of aan derden ter beschikking gesteld.

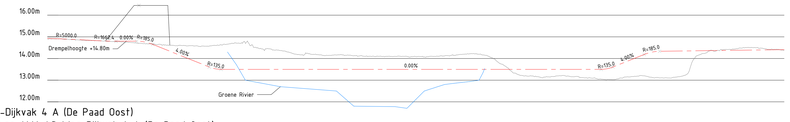

ALM-AS-Weg-Dijkvak 4 A (De Paad Oost)
Lengteprofiel as ALM-AS-Weg-Dijkvak 4 A (De Paad Oost)
Metrering 80.000 tot 420.000

Metrering	80.000 … 420.000
Ontwerphoogte	14.895 … 14.796
Horizontaal verloop	L=276.628m … L=79.897m
Verticaal verloop	R=1562.474m P=-0.8% … P=0.0% … R=1175.440m … R=1175.002m
Bestaande hoogte	14.877 … 14.470



Dwarsprofiel DWP-01
Schaal 1:200

Hoogte nieuwe situatie	14.29 … 16.45 … 16.45 … 16.45 … 15.13 … 15.00 … 15.00
Afstand nieuwe situatie	-14.33 … -13.25 … -2.25 … 0.00 … 2.05 … 15.43 … 16.75 … 17.75 … 19.00
Hoogte bestaande situatie	14.34 … 14.29 … 14.34 … 14.42 … 14.35 … 14.42 … 14.35 … 14.42 … 14.35